

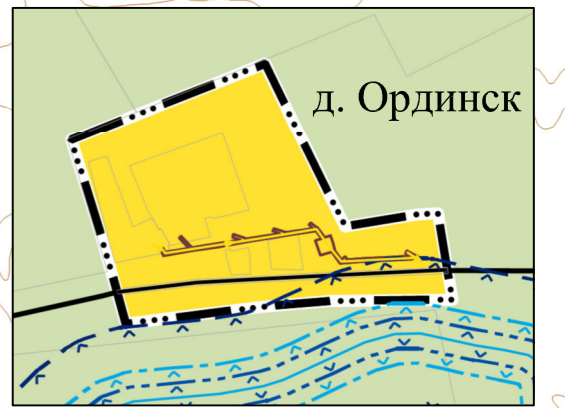
ВНЕСЕНИЕ ИЗМЕНЕНИЙ В ГЕНЕРАЛЬНЫЙ ПЛАН МУНИЦИПАЛЬНОГО ОБРАЗОВАНИЯ "КОРСУКСКОЕ" ЭХИРИТ-БУЛАГАТСКОГО РАЙОНА ИРКУТСКОЙ ОБЛАСТИ.
КАРТА ЗОН С ОСОБИМИ УСЛОВИЯМИ ИСПОЛЬЗОВАНИЯ ТЕРРИТОРИИ. МАСШТАБ 1:50000, 1:10000

41. Эхирит-Булагатский район				
41.2. Объекты культурного наследия, являющиеся объектами археологического				
№ п/п	№ в Перечне	Наименование объекта	Дата вступления в силу	Иные сведения
1.	41.2.74	Сточка Гурьбы 2	17.03.2014 г.	Иные сведения и документы (в том числе основания для включения в перечень, исключений из перечня)



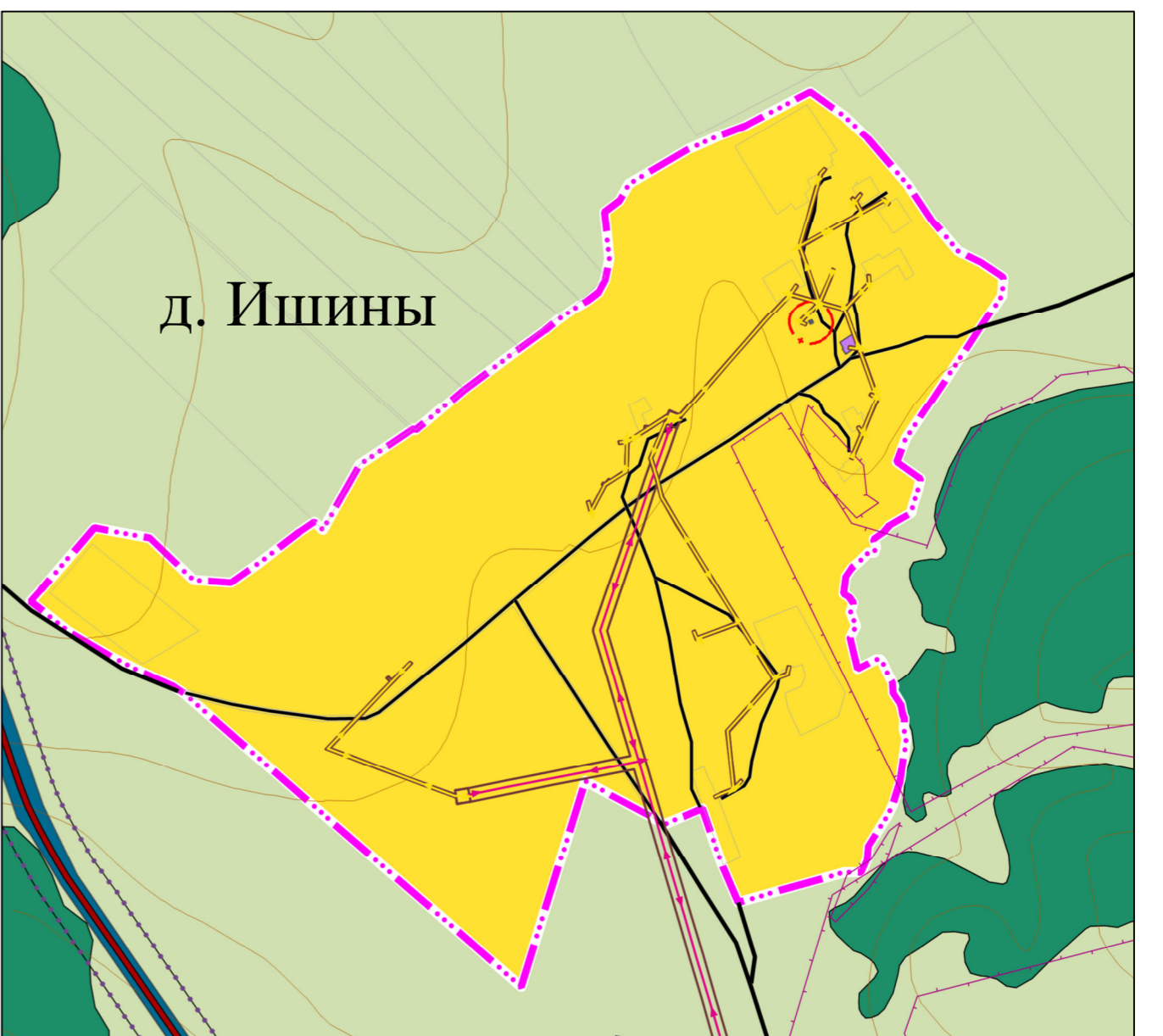
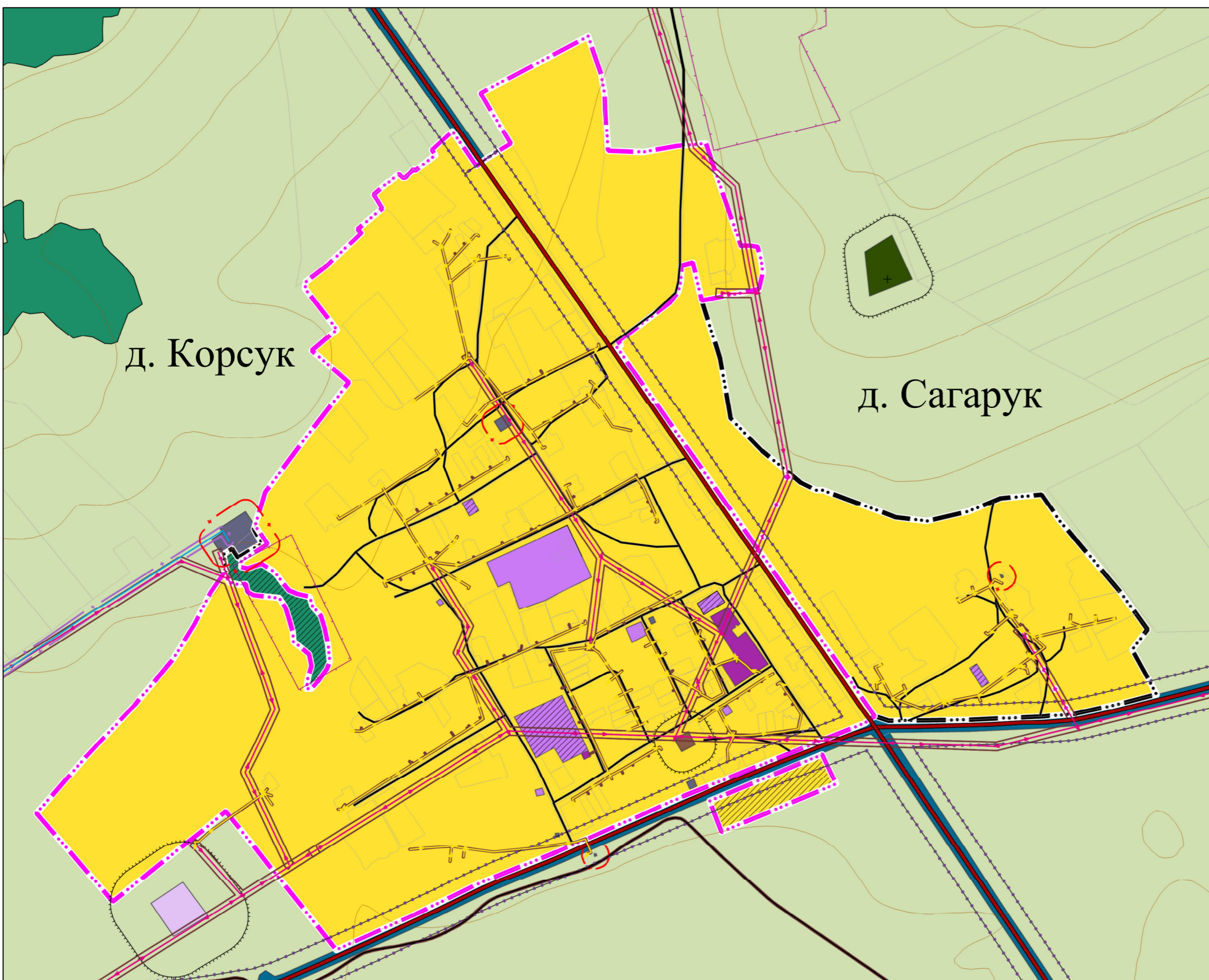
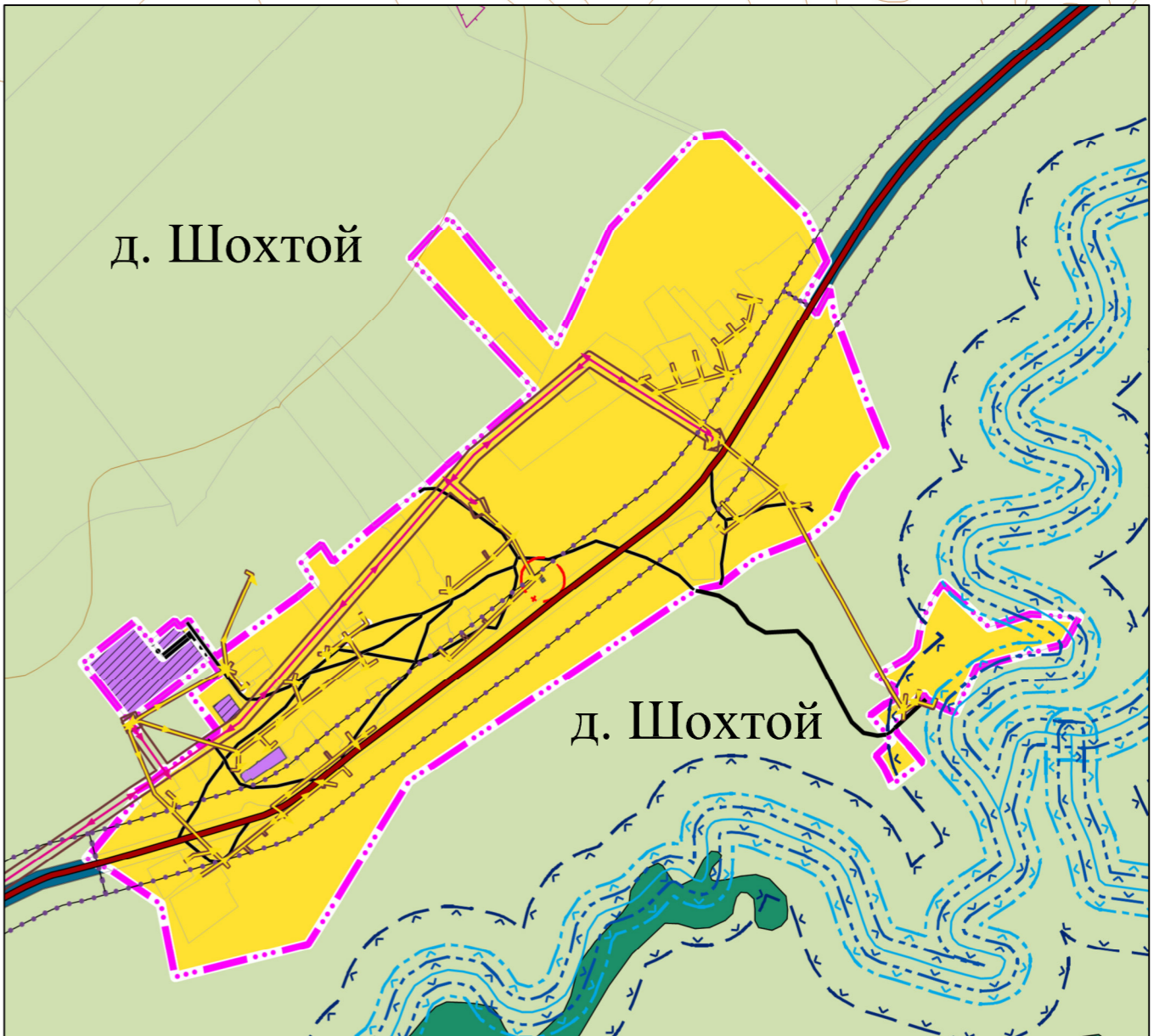
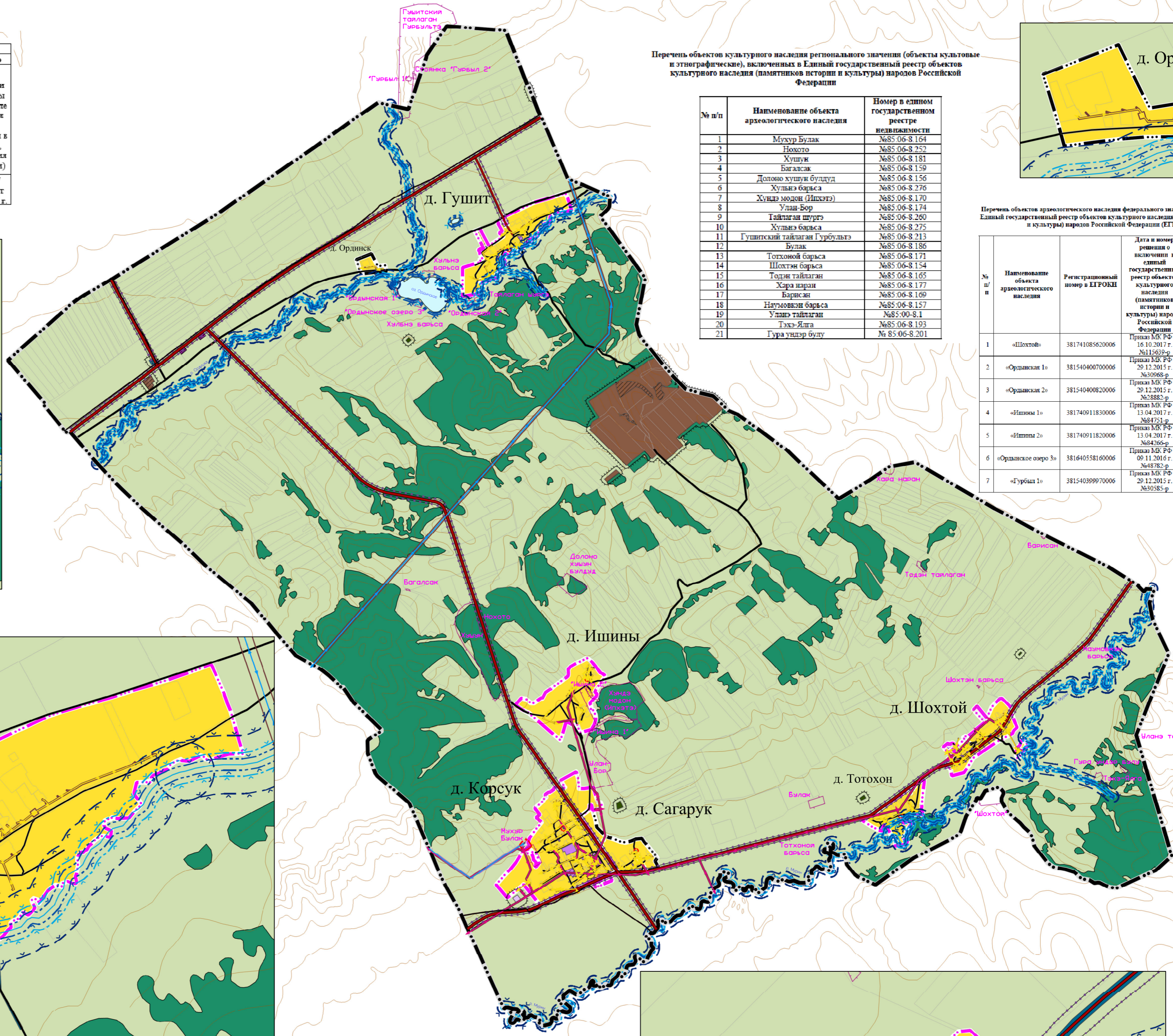
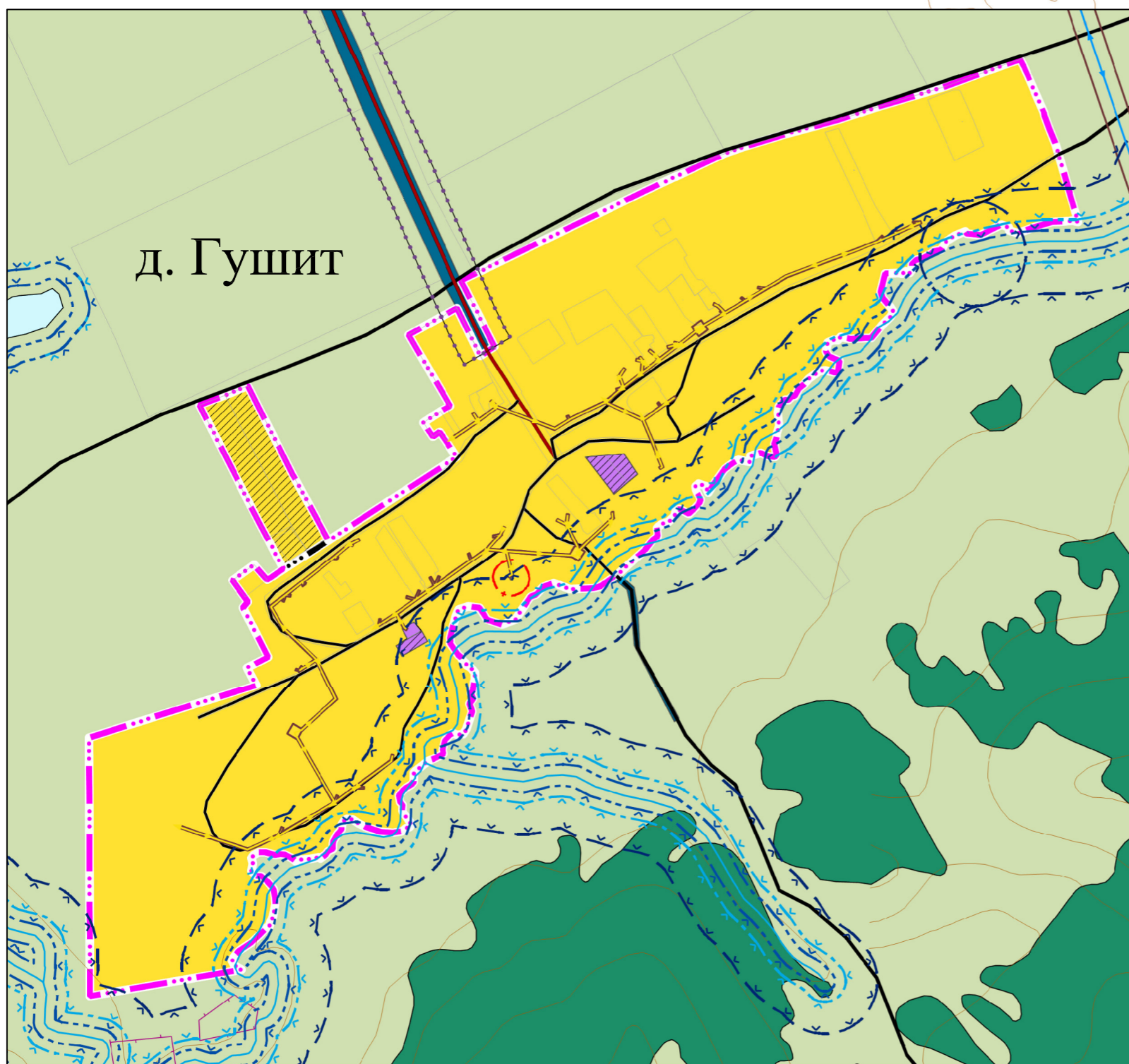
Перечень объектов культурного наследия регионального значения (объекты культурного и этнографического наследия), включенных в Единый государственный реестр объектов культурного наследия (памятников истории и культуры) народов Российской Федерации

№ п/п	Наименование объекта археологического наследия	Номер в Едином государственном реестре
1	Музур Булак	№85-06-8-104
2	Номто	№85-06-8-105
3	Ухулун	№85-06-8-106
4	Угалак	№85-06-8-107
5	Долгово курган будуд	№85-06-8-108
6	Хулунь бараса	№85-06-8-109
7	Хулунь бараса (Ихэвэл)	№85-06-8-110
8	Улуу-Бор	№85-06-8-111
9	Тайгага шугур	№85-06-8-112
10	Хулунь бараса	№85-06-8-113
11	Гушитайгай тайгага Гурьбульэ	№85-06-8-114
12	Булак	№85-06-8-115
13	Тоговой бараса	№85-06-8-116
14	Шохой бараса	№85-06-8-117
15	Тодон тайгага	№85-06-8-118
16	Хара парзи	№85-06-8-119
17	Варкан	№85-06-8-120
18	Нугоовой бараса	№85-06-8-121
19	Улуу тайгага	№85-06-8-122
20	Тэх-Яла	№85-06-8-123
21	Гура чигир булу	№85-06-8-124



Перечень объектов археологического наследия федерального значения, включенных в Единый государственный реестр объектов культурного наследия (памятников истории и культуры) народов Российской Федерации (ЕГРОКН)

№ п/п	Наименование объекта археологического наследия	Регистрационный номер в ЕГРОКН	Дата вступления в силу	Номер в Едином государственном реестре
1	«Шохтой»	88174108900006	18.10.2017 г.	№85-06-8-328
2	«Оршакская 1»	88154040070006	20.12.2015 г.	№85-06-8-290
3	«Оршакская 2»	881540400820006	20.12.2015 г.	№85-06-8-291
4	«Ишима 1»	881740911830006	13.04.2017 г.	№85-06-8-311
5	«Ишима 2»	881740911820006	13.04.2017 г.	№85-06-8-310
6	«Оршакское озеро 3»	881640518160006	09.11.2016 г.	№85-06-8-292
7	«Гурьба 1»	881540399970006	20.12.2015 г.	№85-06-8-321



Условные обозначения

Существующий	Планируемый к размещению	Граница сельского поселения	Граница населенных пунктов
Использование территории	Земельные участки	Инженерная инфраструктура	Линии электропередачи 0,4кВ
Линии электропередачи 10кВ	Линии электропередачи 110кВ	Автомобильные дороги	Автомобильные дороги регионального или межмуниципального значения
Автомобильные дороги местного значения	Улицы в жилой застройке		

Условные обозначения

Существующий	Планируемый к размещению	Иные объекты	Линия связи
Водопровод	Санитарно-защитные зоны	Охраняемые объекты электросетевого хозяйства	Водохранилища
Прибрежные защитные полосы	Первый пояс зоны санитарной охраны источника водоснабжения	Санитарно-защитные зоны предприятий, сооружений и иных объектов	Придорожные полосы
Охранная зона канализационных сетей и сооружений	Охранная зона объекта культурного наследия		

Условные обозначения

Существующий	Планируемый к размещению	Функциональное зонирование территории	Зона застройки индивидуальными жилыми домами
Общественно-деловые зоны	Многofункциональная общественно-деловая зона	Зона специализированной общественной застройки	Производственные зоны, зоны инженерной и транспортной инфраструктуры
Зоны рекреационного назначения	Зона лесов	Зоны сельскохозяйственного использования	Зона сельскохозяйственных угодий

Условные обозначения

Существующий	Планируемый к размещению	Зоны специального назначения	Зона кладбищ
Зона складирования и захоронения отходов	Зона акваторий		

37/2022-ГП

ГЕНЕРАЛЬНЫЙ ПЛАН МУНИЦИПАЛЬНОГО ОБРАЗОВАНИЯ "КОРСУКСКОЕ" ЭХИРИТ-БУЛАГАТСКОГО РАЙОНА ИРКУТСКОЙ ОБЛАСТИ

Изм.	Кол. уч.	Лист	№ Док.	Подп.	Дата
Директор	Степанов А.М.				04.03.2024
Зам. Директора	Степанов Т.А.				04.03.2024
Нач. контроля	Черепанова В.С.				04.03.2024
ГИП	Сафранова В.А.				04.03.2024

ГЕНЕРАЛЬНЫЙ ПЛАН

Страница	Лист	Листов
ГП	5	6

Карта зон с особыми условиями использования территории. Масштаб 1:50000, 1:10000

000 "Кадастр"

Формат А1